

Provincia di Ravenna
UNIONE DEI COMUNI DELLA ROMAGNA FAENTINA
Comune di CASTEL BOLOGNESE

oggetto
PROGETTO PER ACCORDO OPERATIVO AI SENSI DELL'ARTICOLO 38 DELLA LEGGE REGIONALE N. 24 DEL 2017. Area sita in Castel Bolognese via Biancanigo, distinta al catasto fabbricati al foglio 15 mappale 2913, 2910 e 2916 - PARTE DI AMBITO 03

committenti
Cristoferi Paolo
c.f. CRS PLA 68A16 D458Z
via Biancanigo n. 929
48014 Castel Bolognese (RA)

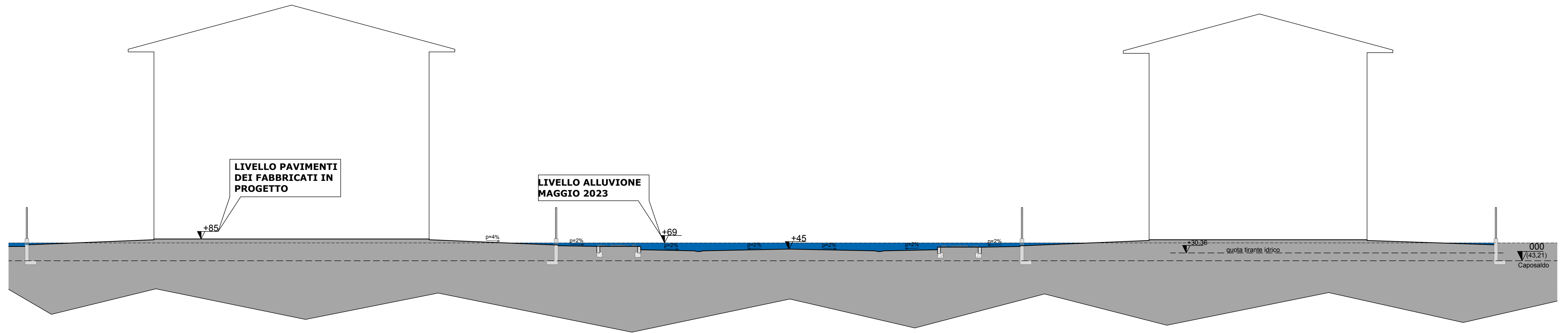
progettista

ARCH. ALBERTO SILVESTRINI
via Fornasari n. 16
48014 Castel Bolognese (RA)

oggetto
T 05 - Supplemento eventi alluvionali 2023




elaborato Quota dell'evento e proiezione sul progetto
scala
data Febbraio 2024

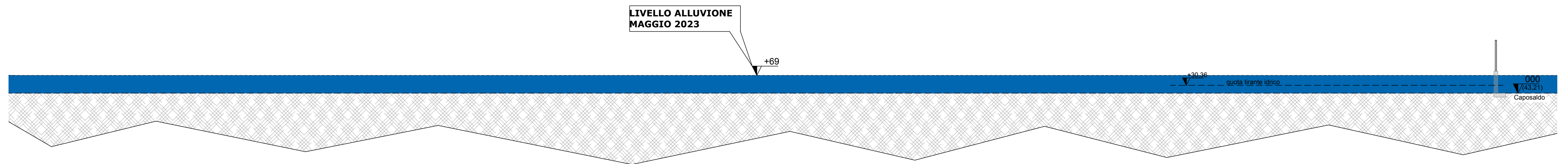
spazio riservato



1 SIMULAZIONE degli effetti dell' alluvione di maggio 2023 sull'area di via Biancanigo riferita al progetto da eseguire

I dati sono desunti dal piano quotato eseguito sul posto, il livello delle acque dell'alluvione è stato rilevato sul posto da tracce tuttora visibili.

-  **PROFILO DEL TERRENO POST OPERAM**
-  **PROFILO DEL TERRENO ANTE OPERAM**
-  **LIVELLO DELLE ACQUE**



2 EFFETTI dell' alluvione di maggi 2023 sull'area di via Biancanigo allo stato attuale come ante operam